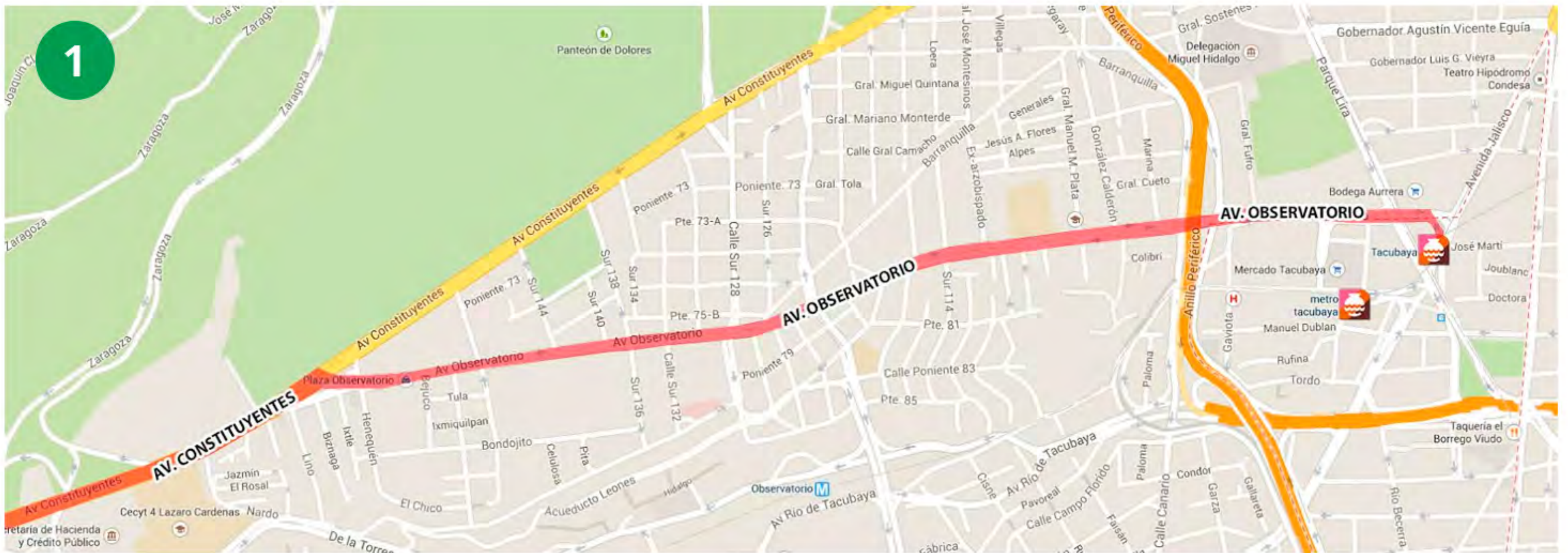
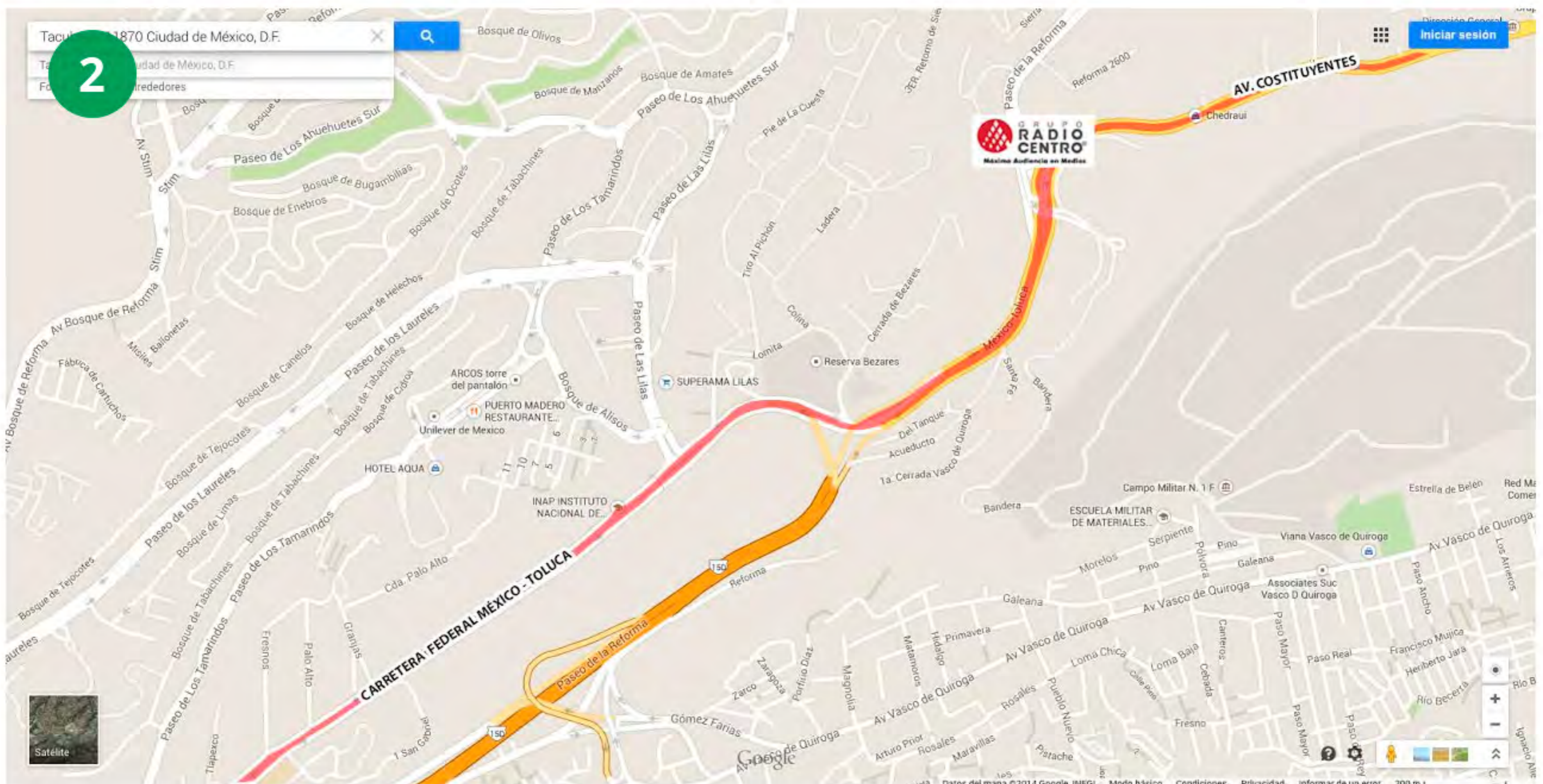
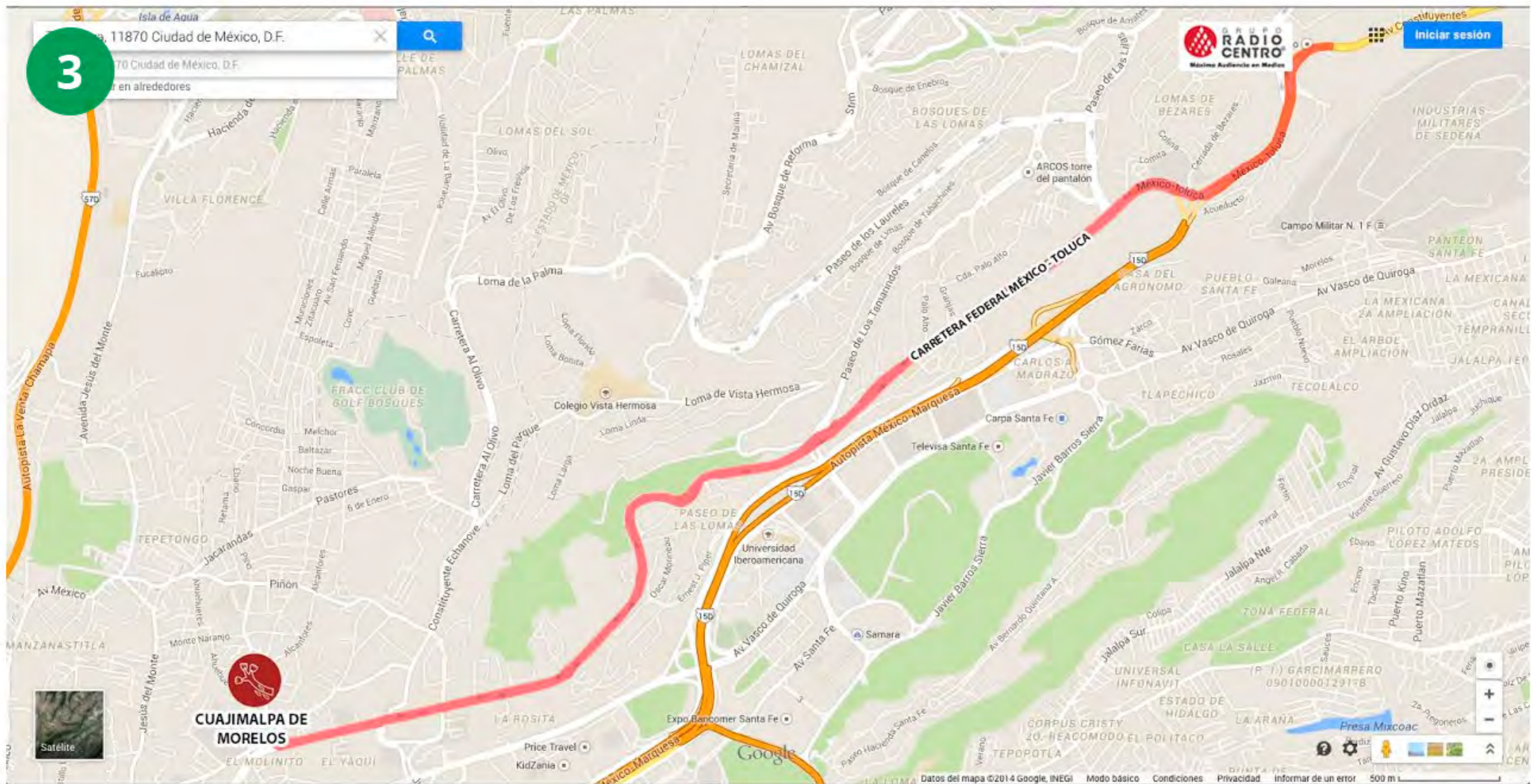


Tomando de referencia el Metro Tacubaya, se toma toda la Av. Observatorio hasta su incorporación con Av. Constituyentes (imagen 1)



Ya en Av. Constituyentes es todo derecho hasta pasar su incorporación con Paseo de la Reforma (Como referencia, se pasa por Grupo Radio Centro). Aquí se continúa por la Carretera Federal México - Toluca., hasta llegar a "Los Puentes del Yaqui" (imagen 2 y 3)





Los "Puentes del Yaqui" se reconocen por ser un cruce donde se localiza un Vips, un Suburbia y un WaltMart. Llegando de la Carretera Federal México-Toluca, se toma la incorporación a la derecha, que es la Av. San José de los Cedros. CODIFARMA S.A. de C.V. se localiza entre la Av. San José de los Cedros y la calle Oyamel. (imagen 4 y 5)

